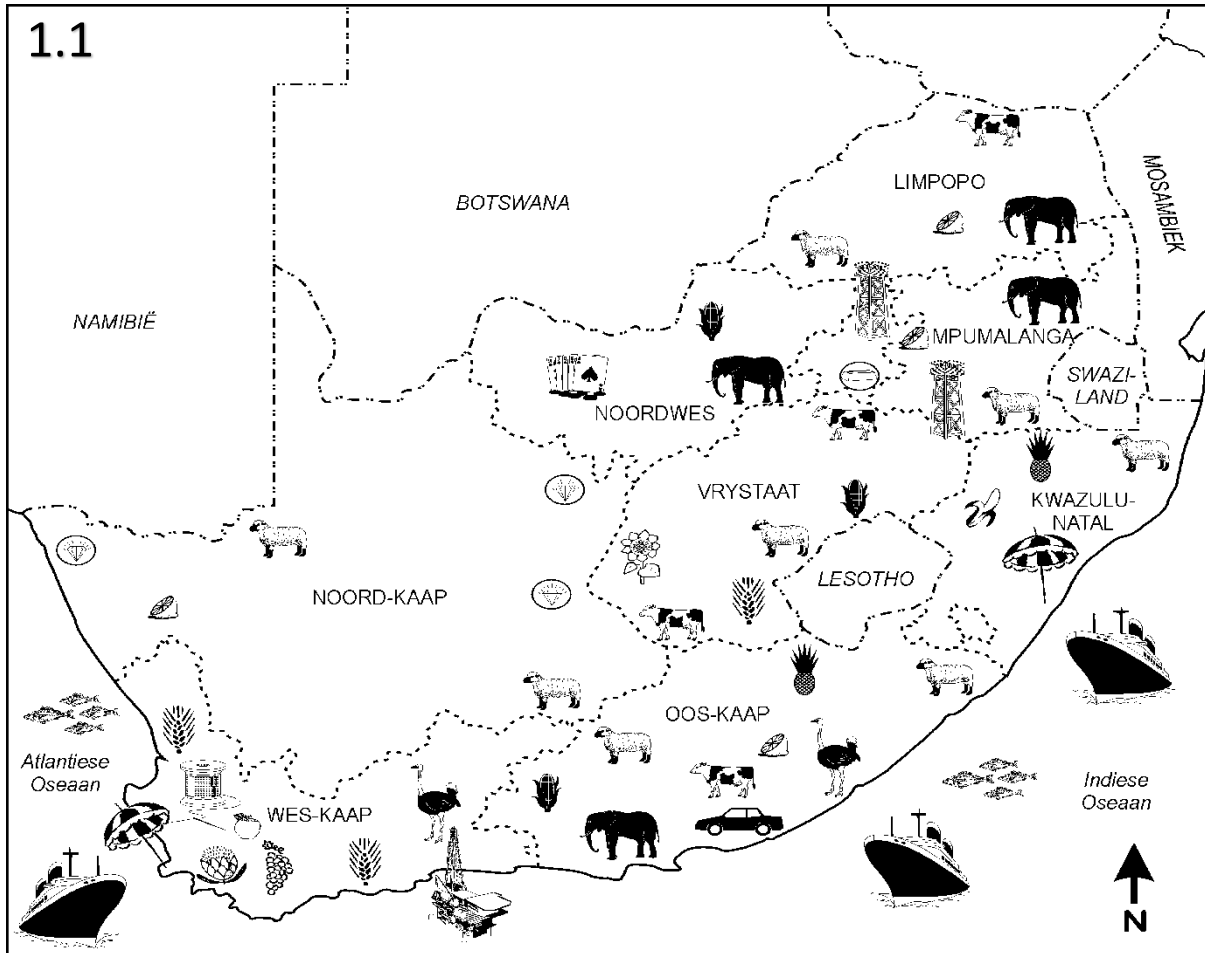


Werk kaart 1

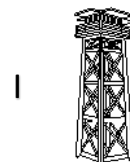
Kwartaal 1

- 1) Wat is die definisie van 'n kaart? [1]
- 2) Benoem die kaartsimbole aan die onderkant van figuur 1.1 [10]



SLEUTEL

	Appel		Diamante		Koring		Mynbou		Pynappels		Skeepvaart		Vis
	Bees		Gas		Mielies		Piesangs		Sitrus		Sonneblomme		Volstruis
	Casino		Goud		Motors		Proteas		Skaap		Tekstiel		Wildreservaat
							Toerisme						Wyn

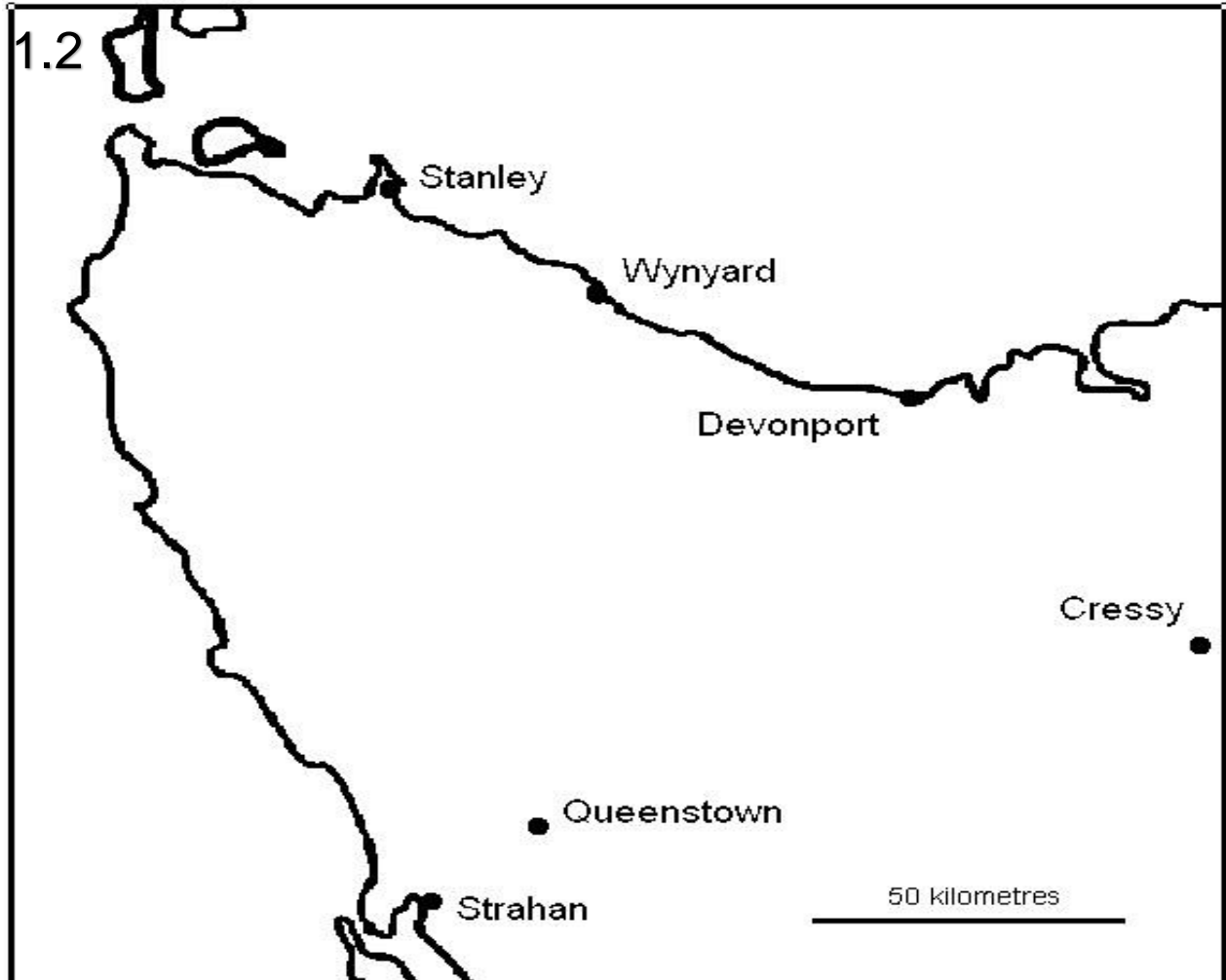


3) Waarom word kaartsimbole gebruik? [1]

4) Wat is die definisie van 'n skaal? [1]

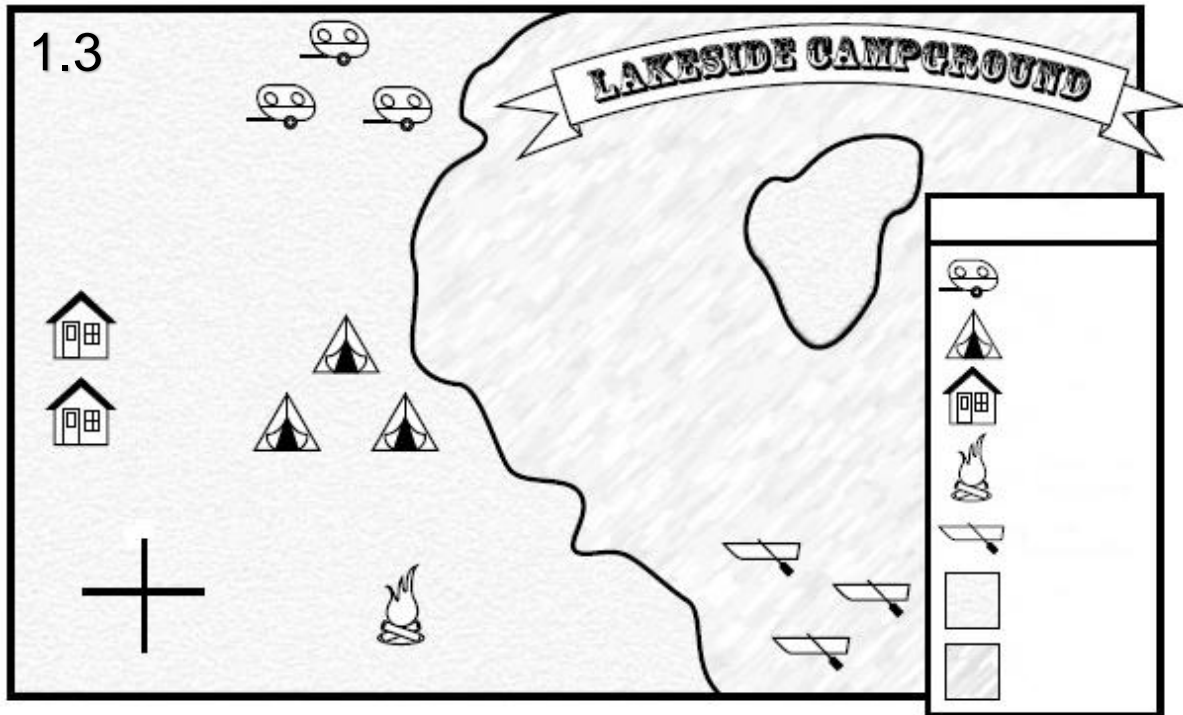
5) Bereken die volgende afstande deur gebruik te maak van figuur 1.2

Op die kaart is 1cm=50km in die werklikheid.

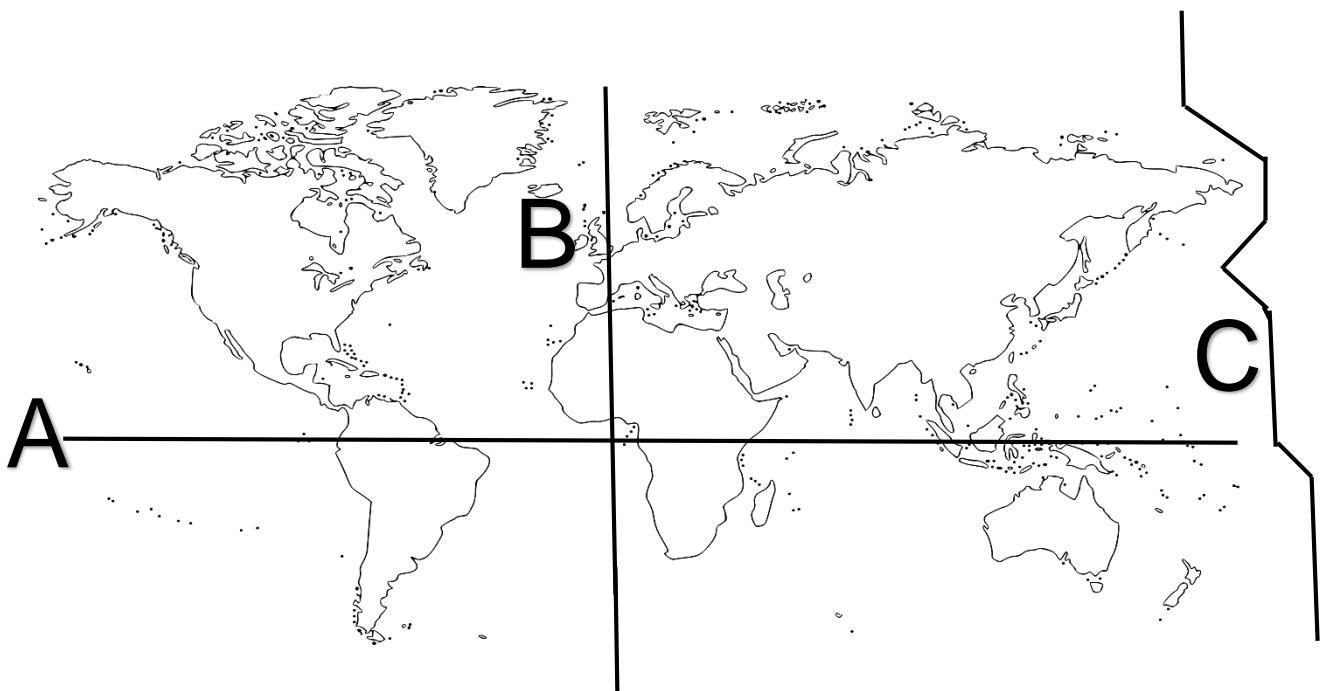


- Strahan and Queenstown
- Stanley and Wynyard
- Devonport and Queenstown
- Wynyard and Cressy
- Strahan and Cressy

[5]



6) Daai aan op figuur 1.3 waar Noord, Oos, Suid en Wes voorkom. [4]



7) Identifiseer die lyne A, B en C [3]

8) Wat is 'n ander naam vir die UTK? [1]

9) Watse lengte lyn word tyd van af gestandaardiseer? [1]

10) In watter halffrontes verdeel lyn A, B en C die wêreld? [3]

Totaal 30